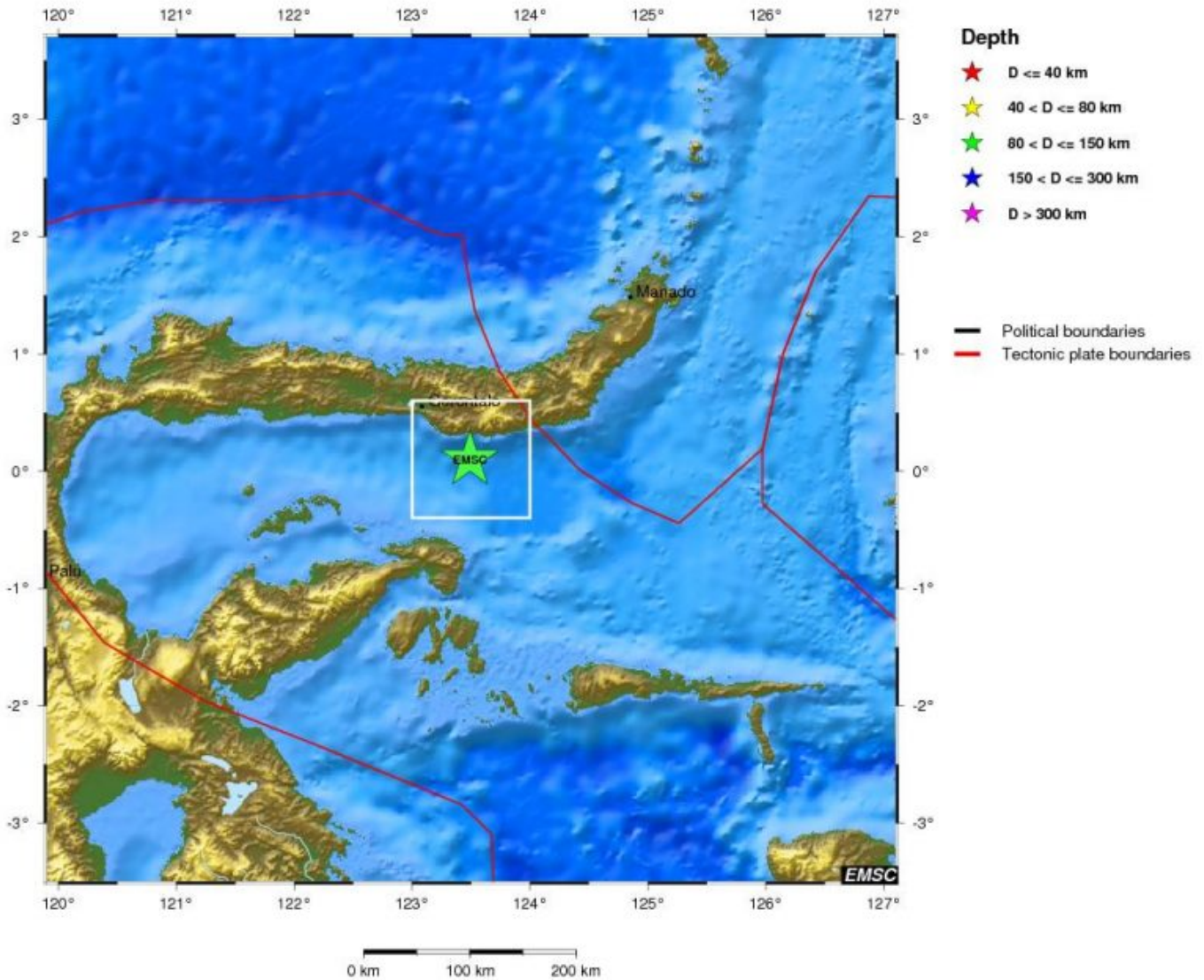


M5.4 2014/06/26 - 11:28:23 UTC Lat 0.10 Lon 123.49 Depth 147.6 km
735 km NE of Makassar, Indonesia / pop: 1,321,717 / local time: 19:28:23.1 2014-06-26
68 km SE of Gorontalo, Indonesia / pop: 144,195 / local time: 19:28:23.1 2014-06-26



[ANALISI SISMICA 26 GIUGNO \(2014 VS 2013\)](#)

Il giorno 26-6-2014 abbiamo avuto 87 terremoti, il più forte è avvenuto all'interno della placca delle Molucche, molto vicino al confine di faglia trasforme della placca Sunda.

Magnitudemb **5.4**

Region **MINAHASA, SULAWESI, INDONESIA**

Date time**2014-06-26 11:28:23.1 UTC**

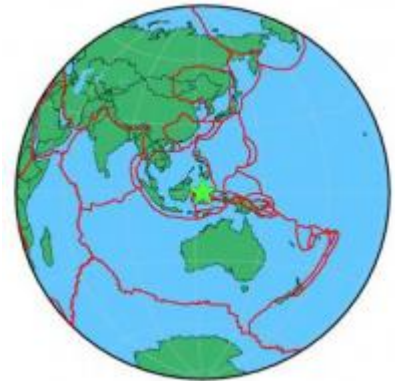
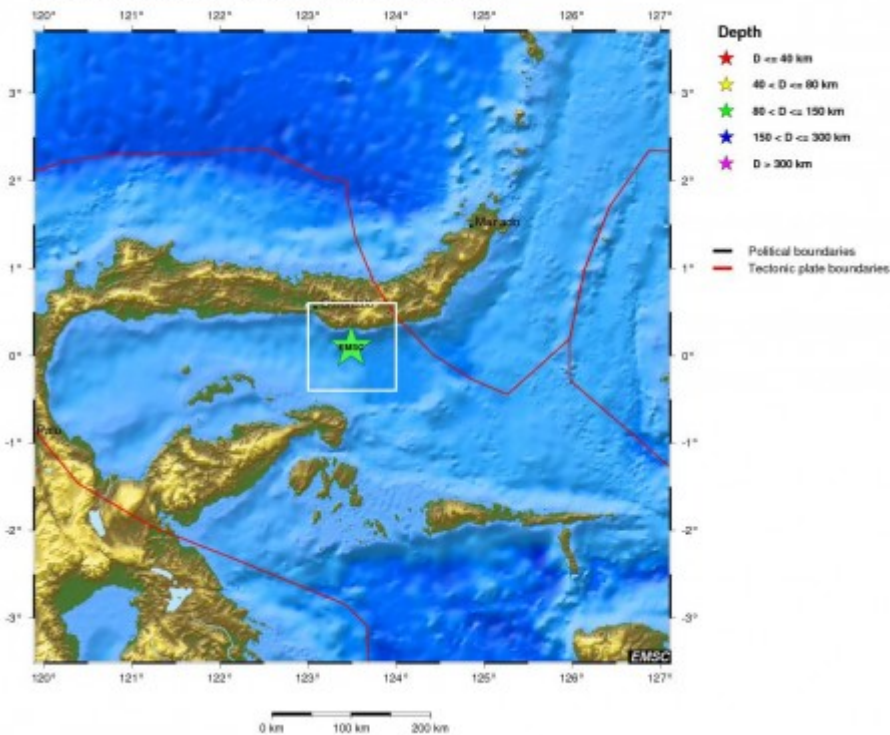
Location **0.10 N ; 123.49 E**

Depth **148 km**

735 km NE of Makassar, Indonesia / pop: 1,321,717 / local time:
19:28:23.1 2014-06-26

Distances 68 km SE of Gorontalo, Indonesia / pop: 144,195 / local time:
19:28:23.1 2014-06-26

M5.4 2014/06/26 - 11:28:23 UTC Lat 0.10 Lon 123.49 Depth 147.6 km
735 km NE of Makassar, Indonesia / pop: 1,321,717 / local time: 19:28:23.1 2014-06-26
68 km SE of Gorontalo, Indonesia / pop: 144,195 / local time: 19:28:23.1 2014-06-26



Inseriamo le scosse dal 5.0 in su:

4 over 5

2014-06-26 11:28:23.1 0.10 N 123.49 E 148 5.4 MINAHASA, SULAWESI, INDONESIA
2014-06-26 09:03:03.3 51.43 N 178.48 W 50 5.0 ANDREANOF ISLANDS, ALEUTIAN IS.
2014-06-26 02:30:06.0 30.04 S 176.93 W 30 5.0 KERMADEC ISLANDS REGION
2014-06-26 00:12:25.1 9.77 S 118.20 E 80 5.1 SUMBAWA REGION, INDONESIA

Dunque giornata tranquilla.

Parziale sismi dal 5.0 in su (2014)

1 Over 8

7 Over 7

73 Over 6

811 Over 5

Parziale sismi dal 5.0 in su Giugno (2014)

1 Over 7

7 Over 6

117 Over 5

Parziale terremoti Giugno (2014) 2140

Parziale terremoti (2014) 18822

Confronto con il giorno 26-6-2013

Terremoti registrati **114**

La scossa più forte è avvenuta all'interno della placca Sunda, molto vicino al confine di faglia trasforme della placca delle Molucche.

Magnitudemb **5.8**

Region **MOLUCCA SEA**

Date time **2013-06-26 22:59:04.0 UTC**

Location **0.17 S ; 125.08 E**

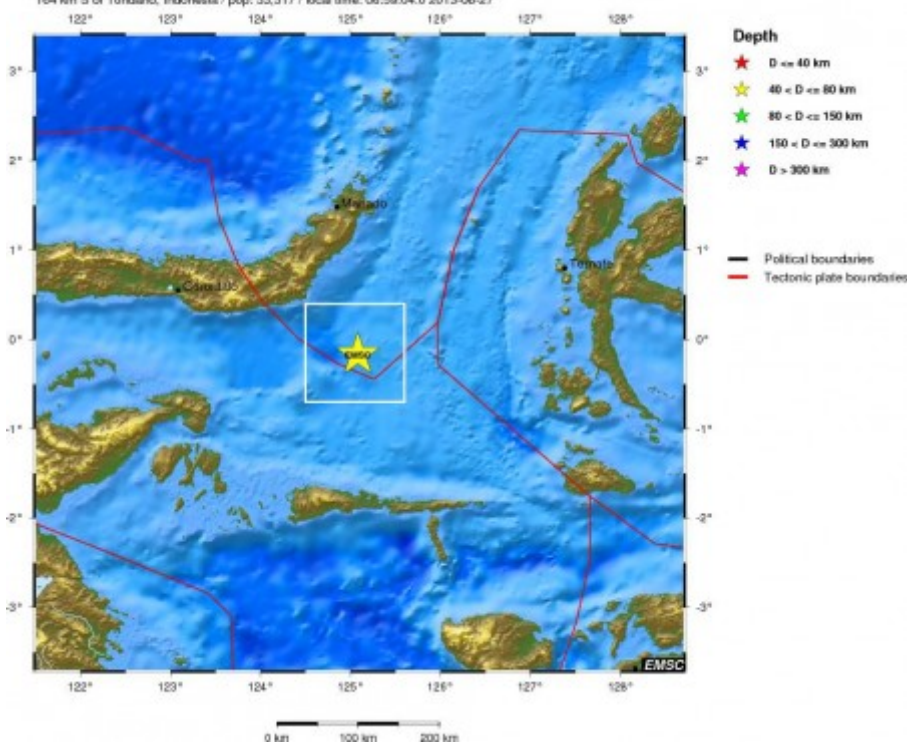
Depth **60 km**

929 km N of Dili, East Timor / pop: 150,000 / local time: 07:59:04.0
2013-06-27

Distances 185 km S of Manado, Indonesia / pop: 451,893 / local time:
06:59:04.0 2013-06-27

164 km S of Tondano, Indonesia / pop: 33,317 / local time:
06:59:04.0 2013-06-27

M5.8 2013/06/26 - 22:59:04 UTC Lat -0.17 Lon 125.08 Depth 60.0 km
929 km N of Dili, East Timor / pop: 150,000 / local time: 07:59:04.0 2013-06-27
185 km S of Manado, Indonesia / pop: 451,893 / local time: 06:59:04.0 2013-06-27
164 km S of Tondano, Indonesia / pop: 33,317 / local time: 06:59:04.0 2013-06-27



Inseriamo le scosse dal 5.0 in su:

2 over 5

2013-06-26 22:59:04.0 0.17 S 125.08 E 60 5.8 MOLUCCA SEA

2013-06-26 05:48:47.0 9.37 N 91.25 E 32 5.2 NICOBAR ISLANDS, INDIA REGION

Dunque giornata anonima.

Parziale sismi dal 5.0 in su (2013)

1 Over 8

10 Over 7

66 Over 6

801 Over 5

Parziale sismi dal 5.0 in su Giugno (2013)

8 Over 6

81 Over 5

Parziale terremoti Giugno (2013) 2719

Parziale terremoti (2013) 18143

Riepilogo

2014 20-9 2013 Gennaio (2 giorni chiusi in pareggio)

2014 15-13 2013 Febbraio

2014 19-10 2013 Marzo (2 giorni chiusi in pareggio)

2014 18-11 2013 Aprile (1 giorno chiuso in pareggio)

2014 12-19 2013 Maggio

2014 2-23 2013 Giugno (1 giorno chiuso in pareggio)

Andrea